

OpenStreetMap – séance au CDI de mise en lien avec la sortie Burdigala
en amont

- Créer pour chaque groupe une carte Burdigala-Cestas-6ème + numéro du groupe avec paramètres : zoom sur zone
- Déposer sur cette carte des points de repère : le Palais Gallien, le musée d'Aquitaine, la Place de la Bourse, l'Hôtel des Douanes, la rue Ausone ; et un polygone pour le rempart de la ville fermée (et un pour le port intérieur)

1) Fonctionnement d'OSM au grand écran : ouvrir, zoomer, se repérer

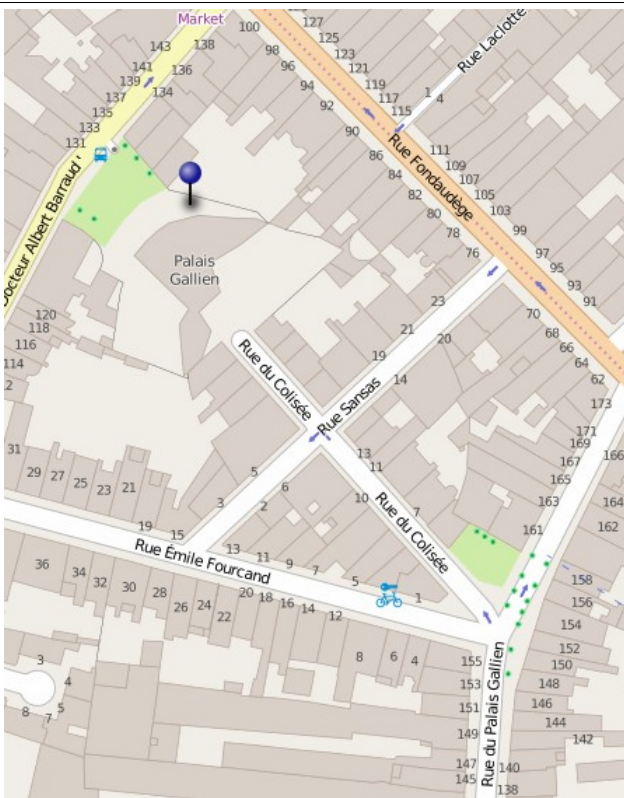
Garonne : rive droite ou rive gauche ?

Orientation : nord/sud/est/ouest ?

Noms de rues reconnus ?

Cestas

2) Travail en Mode affichage au grand écran, puis à deux sur ordinateurs



Retrouver l'amphithéâtre,

il porte plusieurs noms, lesquels (noms de rues) ; regarder la photo et sa légende,

recherche : qui était l'empereur Gallien ? Quel siècle ?

Retrouver le pourtour de l'amphithéâtre
forme ovoïde

diamètre / échelle

noms de lieux : Colisée, palais Gallien

rue Fondaudège

À quelle distance à peu près de la Garonne ?

...



Cartographie des vestiges gallo-romains en complément d'une visite du Musée d'Aquitaine

Sorties pédestres de collégiens :

- le matin, 2 classes : Palais Gallien et crypte St Seurin
- puis 1 classe au musée / l'autre en circuit depuis la Place de la Bourse. Changement de classe l'après-midi.

Musée d'Aquitaine

Rédiger une notice : la leur faire lire

→ programme de la journée (ils se mettent en projet)


Repérer la ligne de tram

Le nom des rues : cours Pasteur / Victor Hugo

cours / rues ?

Pasteur ?

Victor Hugo ?



Rue Ausone, buste
 Recherche : qui était-il ?
 Film au CIAP
http://commons.wikimedia.org/wiki/File:Ausone_Buridigala.jpg

<http://fr.wikipedia.org/wiki/Ausone>
 Article sur Ausone sur calestampar.

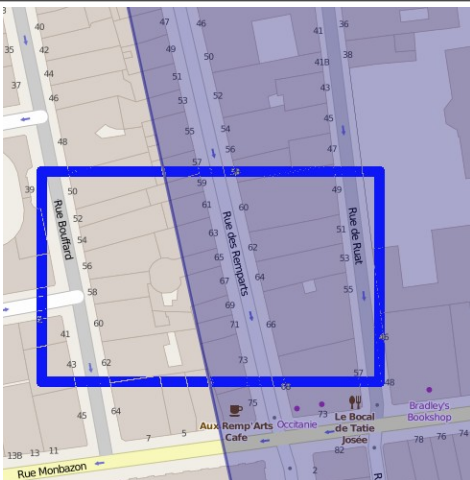
On a des informations archéologiques (fouilles, découvertes) mais aussi historiques en latin.



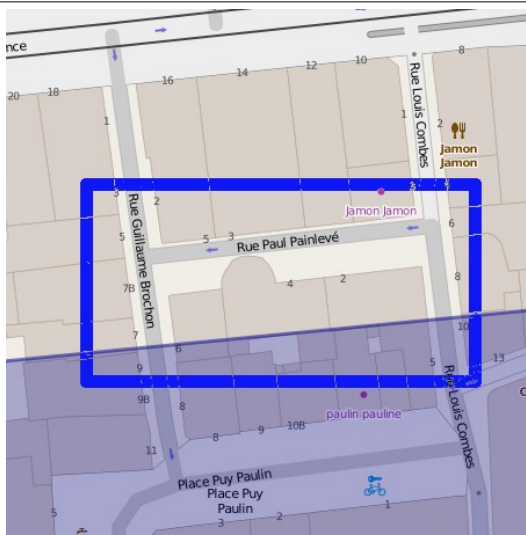
LES REMPARTS

UN CARDO (nord-sud)

UN DECUMANUS (est-ouest)



À hauteur du 65, rue des **remparts**
 retrouver la forme d'une tour dans le cadastre



A hauteur du 4, rue Paul Painlevé (entre cours de l'intendance et place Puy Paulin) forme de tour.

3) Mode édition, revenir au grand écran : expliquer comment ça fonctionne ; un élève vient rédiger une notice

Travail à deux :

- Activer / Désactiver l'édition... (fiche à faire).

- Rédiger des notices ou des légendes courtes pour des points qu'ils placent → à définir (recherche sur wikipedia, copier-coller en citant la source ; mini-articles sur calestampar)

par exemple en cherchant dans cette liste :

http://fr.wikipedia.org/wiki/Monuments_et_lieux_touristiques_de_Bordeaux

http://commons.wikimedia.org/wiki/Category:Saint_Seurin_Basilica,_Bordeaux

**ATTENTION PHOTO PAS LIBRE,
NE PAS REPRODUIRE**

Jean Michel Destan <http://www.tourisme-aquitaine.fr/fr/visiter/patrimoine-culturel/gironde/bordeaux/site-paleo-chretien-et-basilique-saint-seurin.html>